



проектирование
автомобильных дорог

Общество с ограниченной ответственностью «МОСТ»
Свидетельство № 0053.05-2009-5262139094-П-064

Заказчик - Администрация Павловского
муниципального района Нижегородской области


**СТРОИТЕЛЬСТВО АВТОМОБИЛЬНОЙ ДОРОГИ
ПОДЪЕЗД К С.ДЕТКОВО ОТ АВТОДОРОГИ ПОДЪЕЗД К ПОДСОБНОМУ
ХОЗЯЙСТВУ ОАО «ГИДРОАГРЕГАТ» ОТ АВТОДОРОГИ РЯЖСК -
КАСИМОВ - МУРОМ - Н.НОВГОРОД**

ПРОЕКТНАЯ ДОКУМЕНТАЦИЯ

Раздел 10. Иная документация.

Проект планировки и межевания.
Утверждаемая часть.

Шифр 96-ППТ-15
Том 10
Книга 1





проектирование
автомобильных дорог

Общество с ограниченной ответственностью «МОСТ»

Свидетельство № 0053.05-2009-5262139094-П-064

Заказчик – Администрация Павловского
муниципального района Нижегородской области

**СТРОИТЕЛЬСТВО АВТОМОБИЛЬНОЙ ДОРОГИ
ПОДЪЕЗД К С.ДЕТКОВО ОТ АВТОДОРОГИ ПОДЪЕЗД К ПОДСОБНОМУ
ХОЗЯЙСТВУ ОАО «ГИДРОАГРЕГАТ» ОТ АВТОДОРОГИ РЯЖСК –
КАСИМОВ – МУРОМ – Н. НОВГОРОД**

ПРОЕКТНАЯ ДОКУМЕНТАЦИЯ

Раздел 10. Иная документация

Проект планировки и межевания.
Утверждаемая часть.

Шифр 96-ППТ-15

Том 10
Книга 1

Директор

/Н.В.Никитин/

Гл. инженер проекта

/Д.А.Гусаров/

г. Нижний Новгород
2016г.

Подп. и дата	
Взам. инв. №	
Инв. № дубл.	
Подп. и дата	
Инв. № подл.	

Содержание книги 1 тома 10

Обозначение	Наименование	Примечание
96-ППМ-15	Содержание книги 1 тома 10	стр. 2
96-ППМ-15	Состав проектной документации	стр. 3
96-ППМ-15	Текстовая часть	стр. 4 – 5
96-ППМ-15	Графическая часть	стр. 6 – 9

Инв. № подл.	Подп. и дата	Инв. № дубл.	Взам. инв. №	Подп. и дата

Состав проектной документации

Номер тома	Обозначение	Наименование	Примечание
Раздел 1 Пояснительная записка.			
Том 1	96-АД-15	Общая пояснительная записка. Документы согласований	
Раздел 2 Проект полосы отвода.			
Том 2	96-ПО-15	Проект полосы отвода	
Раздел 3 Технологические и конструктивные решения линейного объекта. Искусственные сооружения.			
Том 3	96-АД-15	Чертежи. Ведомости.	
Том 4 Книга 1	96-ИК-15.ЭС	Переустройство инженерных коммуникаций. Электрические сети	
Том 4 Книга 2	96-ИК-15.СС	Переустройство инженерных коммуникаций. Сети связи	
Том 5	96-АД-15	Ведомость объемов работ	
Раздел 4 Здания, строения и сооружения, входящие в инфраструктуру линейного объекта. (не разрабатывается)			
Раздел 5 Проект организации строительства.			
Том 6	96-ОС-15	Проект организации строительства.	
Раздел 6 Проект организации работ по сносу (демонтажу) линейного объекта (не разрабатывается)			
Раздел 7 Мероприятия по охране окружающей среды.			
Том 7	96-ООС-15	Мероприятия по охране окружающей среды	
Раздел 8 Мероприятия по обеспечению пожарной безопасности (в составе тома 1)			
Раздел 9 Смета на строительство.			
Том 8	96-СР-15	Сметная документация	
Раздел 10. Иная документация			
Том 9	96-ГОЧС-15	Перечень мероприятий по гражданской обороне, мероприятий по предупреждению чрезвычайных ситуаций природного и техногенного характера	
Том 10 Книга 1	96-ППМ-15	Проект планировки и межевания. Утверждаемая часть.	
Том 10 Книга 2	96-ППМ-15	Проект планировки и межевания. Материалы по обоснованию проекта планировки и межевания.	

Подп. и дата

Взам. инв. №

Инв. № дубл.

Подп. и дата

Инв. № подл.

СОДЕРЖАНИЕ

Состав документации..... 5

Графическая часть..... 6

Чертеж планировки территории 7

Чертеж межевания территории..... 8

Чертеж межевания на период эксплуатации..... 9

Подп. и дата		Инв. № дубл.	Взам. инв. №	Подп. и дата							
Инв. № подл						96-ППТ-15					
	Лит	Изм.	№ докум.	Подп.	Дата						
	Разраб.		Гусаров Д.А.		11.16	Утверждаемая часть.			Стадия	Лист	Листов
	Пров.		Гусаров Д.А.		11.16				П	4	9
	Т. контр.								ООО «МОСТ»		
	Н. контр.		Олонов А.Л.		11.16						
Утв.											

Состав документации

Документация по планировке территории разработана в составе, предусмотренном действующим Градостроительным Кодексом РФ (далее ГрК РФ) и градостроительным заданием на подготовку документации по планировке территории для строительства автомобильной дороги «Подъезд к с.Детково от автодороги подъезд к подсобному хозяйству ОАО «Гидроагрегат» от автодороги Ряжск - Касимов – Муром – Н.Новгород».

Проект планировки и межевания Основная утверждаемая часть

1. Чертеж планировки территории;
2. Чертеж межевания территории;
3. Чертеж межевания на период эксплуатации.

Материалы по обоснованию проекта планировки и проекта межевания

1. Пояснительная записка;
2. Схема расположения элемента планировочной структуры;
3. Схема современного использования территории;
4. Схема проектируемых красных линий;
5. Схемы формируемых земельных участков;
6. План границ изменяемого земельного участка 52:34:0800028:6
7. План границ изменяемого земельного участка 52:34:0800028:28
8. План границ изменяемого земельного участка 52:34:0800028:29;
9. Схема вертикальной планировки территории;
10. Схема пешеходно-транспортного обслуживания территории и схема организации дорожного движения.

Инв. № подл	Подп. и дата				Инв. № дубл.	Взам. инв. №	Подп. и дата	Инв. № дубл.	Взам. инв. №	Подп. и дата	Инв. № подл	Лит	Изм.	№ докум.	Подп.	Дата	96-ППТ-15	Лист
																		5
<div>6. План границ изменяемого земельного участка 52:34:0800028:6</div> <div>7. План границ изменяемого земельного участка 52:34:0800028:28</div> <div>8. План границ изменяемого земельного участка 52:34:0800028:29;</div> <div>9. Схема вертикальной планировки территории;</div> <div>10. Схема пешеходно-транспортного обслуживания территории и схема организации дорожного движения.</div>																		

ГРАФИЧЕСКАЯ ЧАСТЬ

Инв. № подл	Подп. и дата	Инв. № дубл.	Взам. инв. №	Подп. и дата

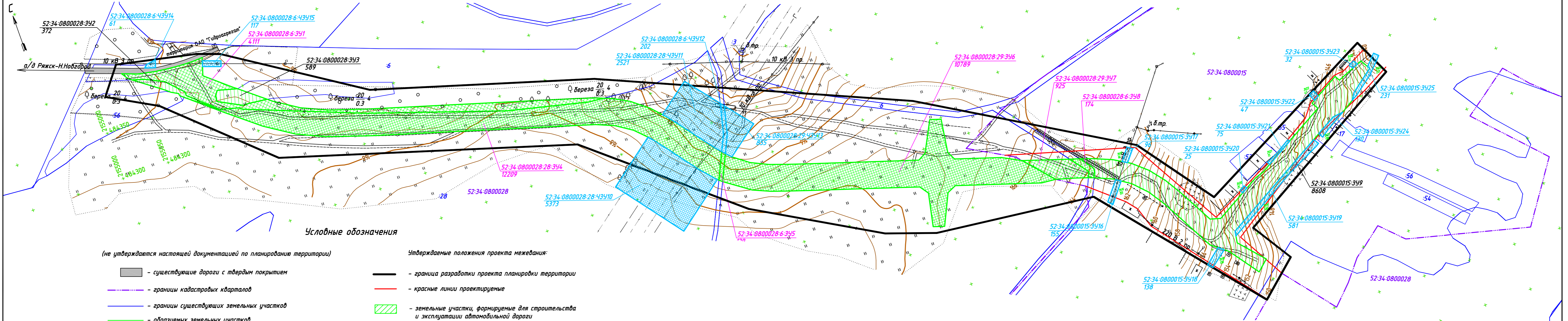
Лит	Изм.	№ докум.	Подп.	Дата

96-ПІТ-15

Лист
6

						96-ПНТ-15
						<i>Строительство автомобильной дороги Подъезд к с.Детково от автодороги подъезд к подсобному хозяйству ОАО "Гидроагрегат" от автодороги Рязск -Касимов -Муром -Н.Новгород</i>
<i>Изм.</i>	<i>Колуч</i>	<i>Лист</i>	<i>N док</i>	<i>Подпись</i>	<i>Дата</i>	
Выполнил	Олонов			<i>[подпись]</i>	11.16	Проект планировки территории
ГИП	Гусаров				11.16	
						Стадия Лист Листов П 1
						Чертеж планировки территории М1:2000
						ООО "МОСТ"

НИЖЕГОРОДСКАЯ ОБЛАСТЬ
Павловский район



Условные обозначения

(не утверждаются настоящей документацией по планированию территории)

- существующие дороги с твердым покрытием
- границы кадастровых кварталов
- границы существующих земельных участков
- образуемых земельных участков

52:34:0300028 - номер кадастрового квартала

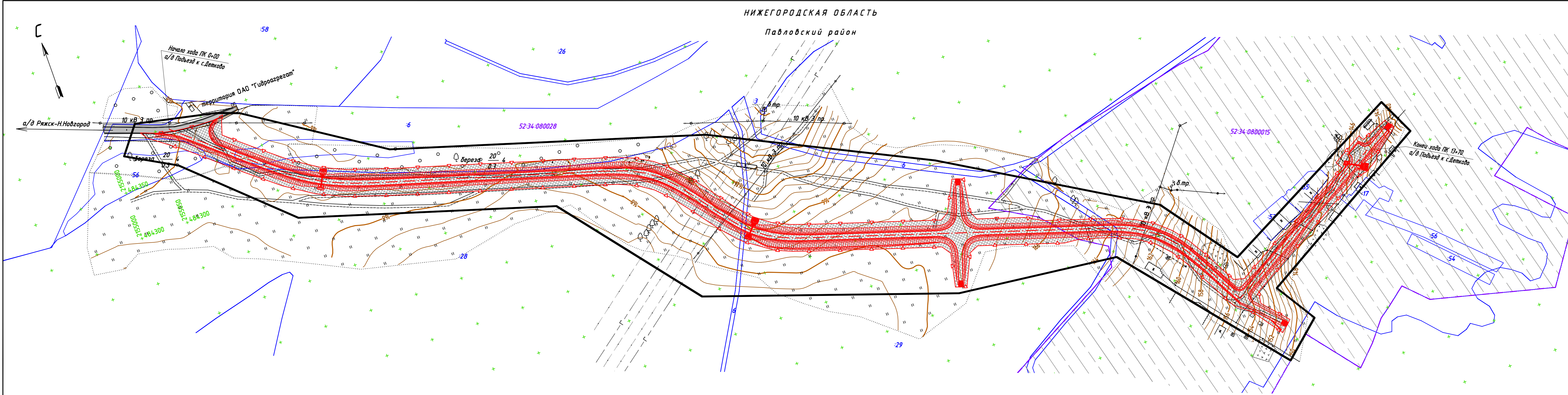
6 - номер земельного участка

Утверждаемые положения проекта межевания:

- граница разработки проекта планировки территории
- красные линии проектируемые
- земельные участки, формируемые для строительства и эксплуатации автомобильной дороги
- земельные участки, изымаемые для строительства и эксплуатации автомобильной дороги
- земельные участки, планируемых к аренде для строительства автомобильной дороги
- номера (числитель) и площадь (знаменатель) формируемых земельных участков для строительства и эксплуатации автомобильной дороги
- номера (числитель) и площадь (знаменатель) планируемых к изъятию частей существующих земельных участков для строительства и эксплуатации автомобильной дороги
- номера (числитель) и площадь (знаменатель) планируемых к аренде для строительства автомобильной дороги

Система координат - МСК-52
Система высот - Балтийская 1977г.
Сечение рельефа через 0.5 м

						96-ППТ-15			
						Строительство автомобильной дороги Подъезд к с.Детково от автодороги подъезд к подсобному хозяйству ОАО "Гидроагрегат" от автодороги Ряжск-Касимов-Муром-Н.Новгород			
Изм.	Кол.уч.	Лист	№ док	Подпись	Дата	Проект планировки территории	Стадия	Лист	Листов
Выполнил	Олонов	Гусаров			03.16		П	2	
						Чертеж межевания территории М1:2000		ООО "МОСТ"	



Условные обозначения

- границы существующих земельных участков
- границы кадастровых кварталов
- 52:34:080028 — номер кадастрового квартала
- 6 — номер земельного участка
- земельный участок предоставленный в постоянное пользование на период эксплуатации автомобильной дороги
- граница разработки проекта планировки
- проектируемая автомобильная дорога
- существующие дороги с твердым покрытием
- граница постоянной полосы отвода планируемой автомобильной дороги
- границы и территории населенных пунктов

Система координат — МСК-52
Система высот — Балтийская 1977г.
Сечение рельефа через 0.5 м

						96-ППТ-15		
						Строительство автомобильной дороги Подъезд к с.Детково от автодороги подъезд к подсобному хозяйству ОАО "Гидроагрегат" от автодороги Рязск-Касимов-Муром-Н.Новгород		
Изм.	Кол.уч.	Лист	№ док.	Подпись	Дата	Проект планировки территории	Стадия	Лист
Выполнил	Олонов	Гусаров			11.16		П	3
ГИП					11.16	Чертеж межевания на период эксплуатации М1:2000		
						ООО "МОСТ"		