

Утверждена

(наименование документа об утверждении, включая

наименования органов государственной власти или

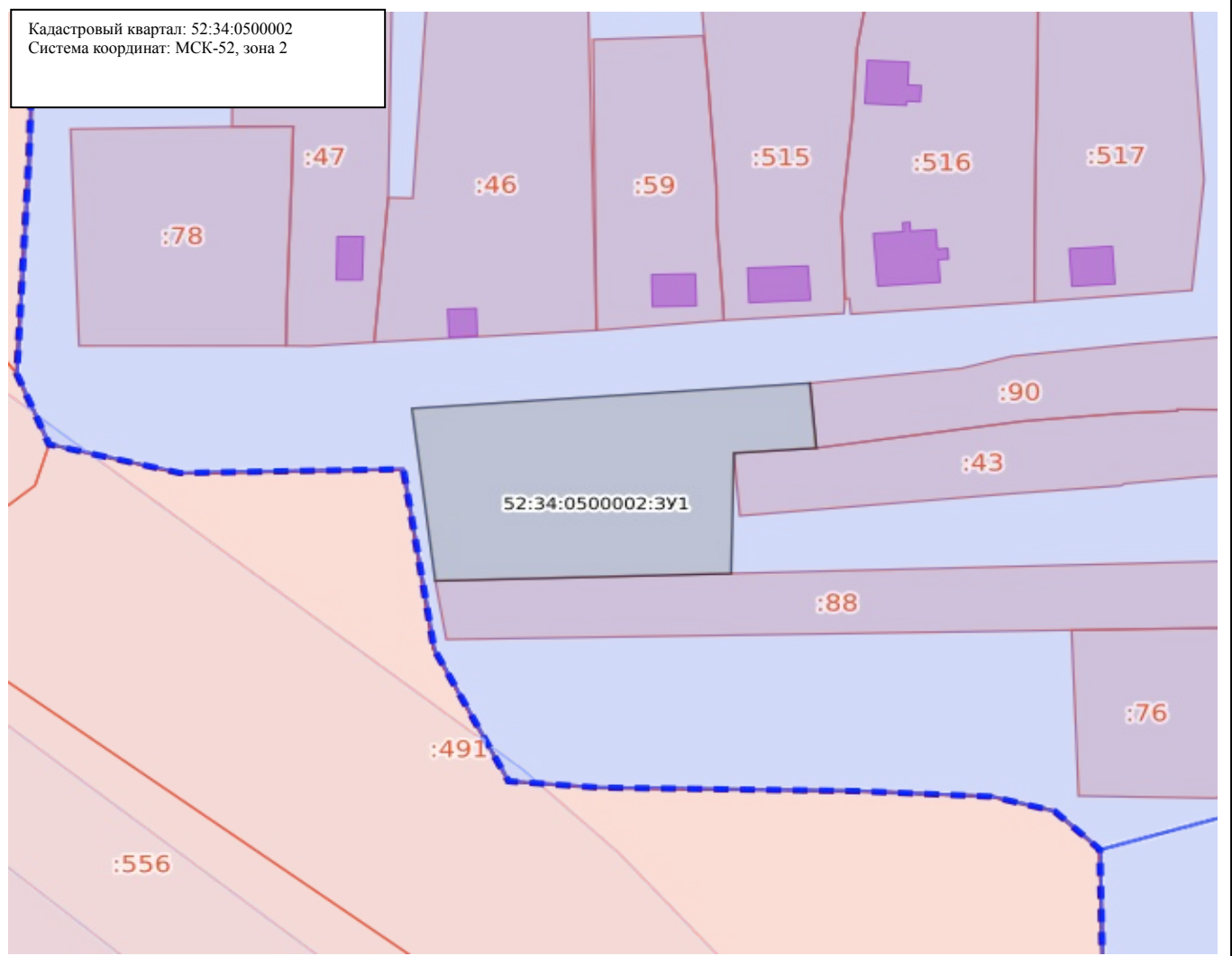
органов местного самоуправления, принявших  
решение об утверждении схемы или подписавших  
соглашение о перераспределении земельных участков)

от \_\_\_\_\_ № \_\_\_\_\_

Схема  
расположения земельного участка или земельных участков на кадастровом плане  
территории

























Условный номер земельного участка: 52:34:0500002:ЗУ1		
Площадь земельного участка: 2634 кв.м.		
Обозначение характерных точек границ	Координаты, м	
	X	Y
1	2	3
1	500132.37	2165122.51
2	500128.26	2165044.71
3	500089.84	2165048.49
4	500090.34	2165106.27
5	500117.13	2165107.34
6	500117.92	2165123.46

Кадастровый квартал: 52:34:0500002  
Система координат: МСК-52, зона 2



Масштаб: 1:2500

Условные обозначения:

- |                                                                                     |                                                   |                                                                                     |                                                                                                                  |
|-------------------------------------------------------------------------------------|---------------------------------------------------|-------------------------------------------------------------------------------------|------------------------------------------------------------------------------------------------------------------|
|  | Государственная граница Российской Федерации      |  | Территория опережающего развития                                                                                 |
|  | Границы между субъектами Российской Федерации     |  | Зоны территориального развития Российской Федерации                                                              |
|  | Границы муниципальных образований                 |  | Игровая зона                                                                                                     |
|  | Границы населённых пунктов                        |  | Лесничество                                                                                                      |
|  | Кадастровые кварталы                              |  | Утвержденный проект межевания территории                                                                         |
|  | Сооружения                                        |  | Границы территории, в отношении которой устанавливается публичный сервитут                                       |
|  | Объекты незавершенного строительства              |  | Байкальская природная территория и ее экологические зоны                                                         |
|  | Здания                                            |  | Территория, в отношении которой принято решение о резервировании земель для государственных и муниципальных нужд |
|  | Земельные участки                                 |  | Образуемые ЗУ                                                                                                    |
|  | Зоны с особыми условиями использования территории |                                                                                     |                                                                                                                  |
|  | Территориальная зона                              |                                                                                     |                                                                                                                  |
|  | Территория объекта культурного наследия           |                                                                                     |                                                                                                                  |
|  | Особо охраняемая природная территория             |                                                                                     |                                                                                                                  |
|  | Особая экономическая зона                         |                                                                                     |                                                                                                                  |
|  | Охотничьи угодья                                  |                                                                                     |                                                                                                                  |